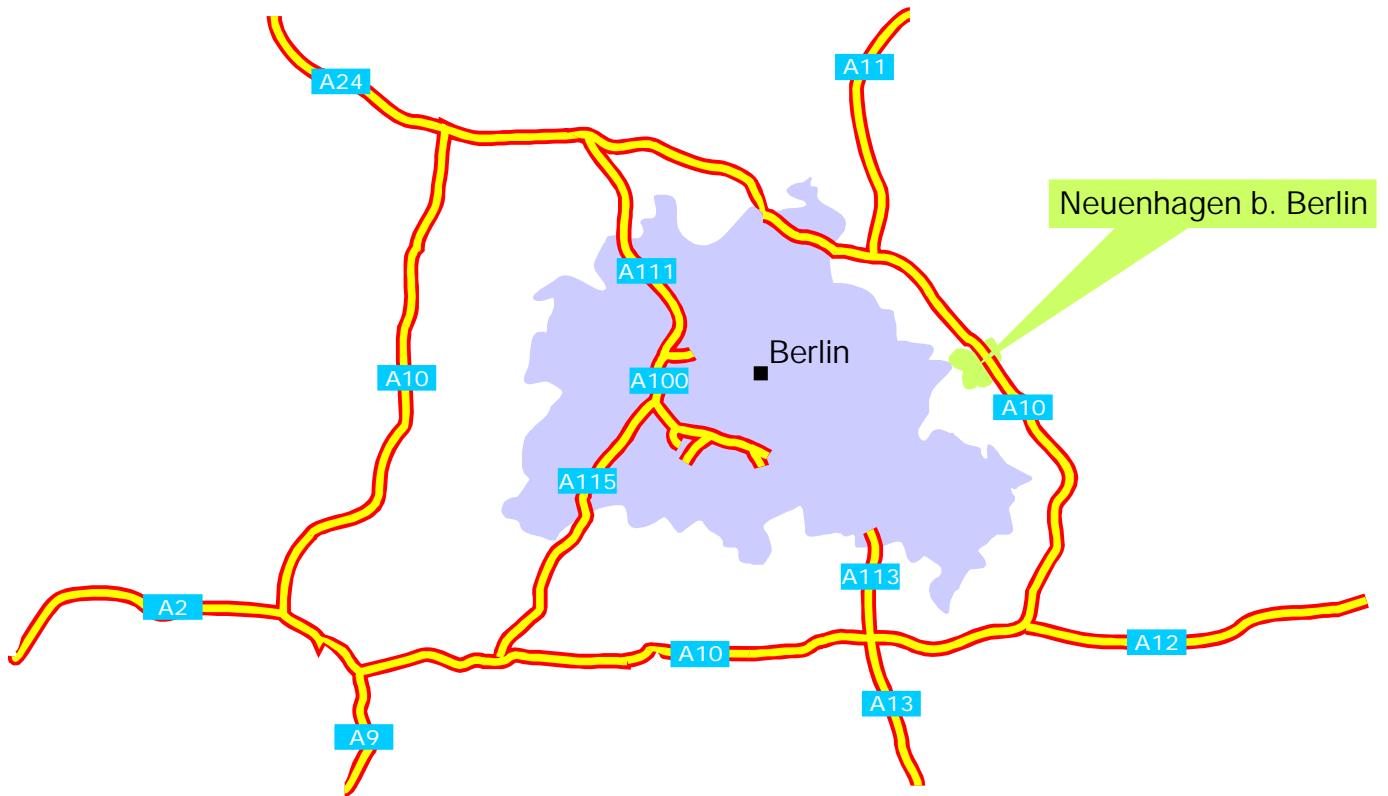
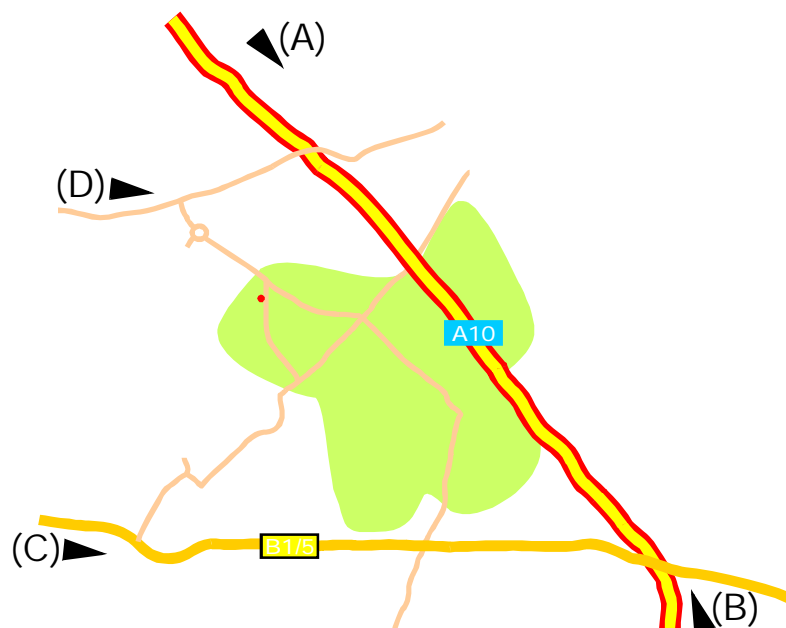


Anfahrt zum Hotel-Lindenstrasse Neuenhagen



Wählen Sie zunächst, aus welcher Richtung Sie kommen:

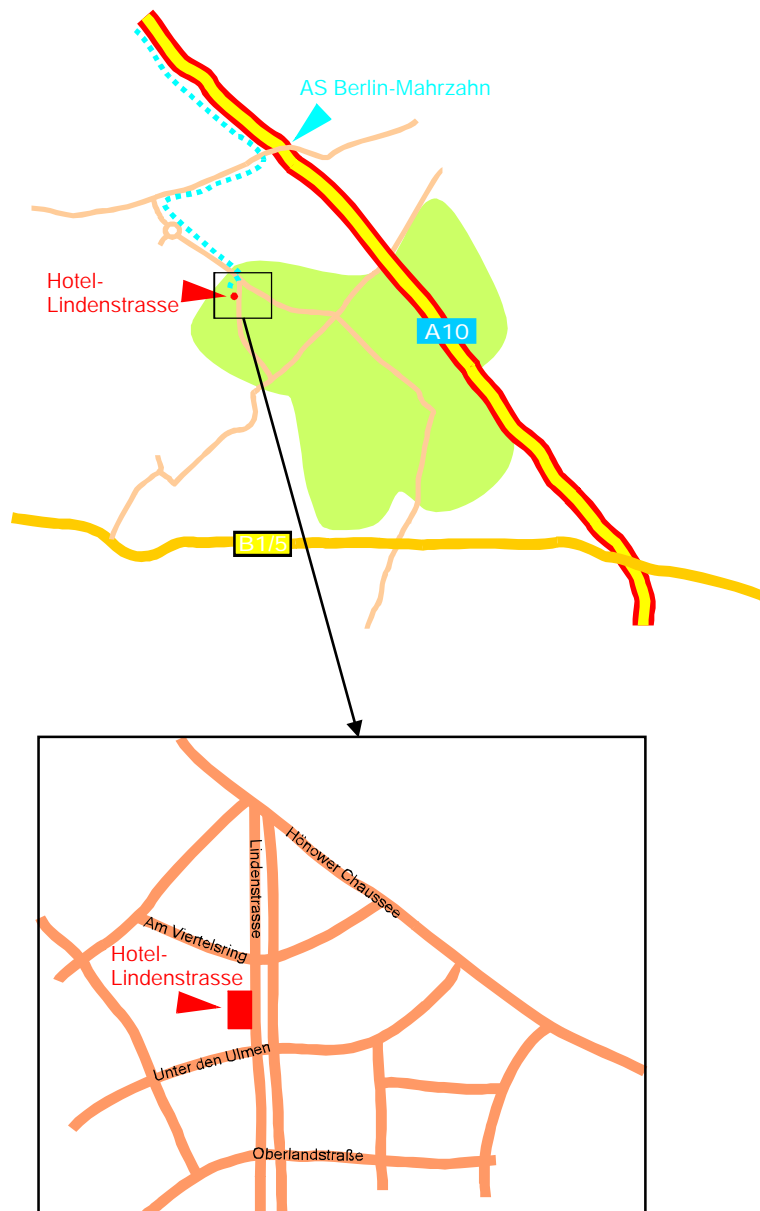
- (A) Autobahn A10 Berliner Ring aus Richtung Norden
- (B) Autobahn A10 Berliner Ring aus Richtung Süden
- (C) Bundesstraße B1/5 aus Richtung Berlin
- (D) Landsberger Allee aus Richtung Berlin



Anfahrt zum Hotel-Lindenstrasse Neuenhagen

Variante (A)

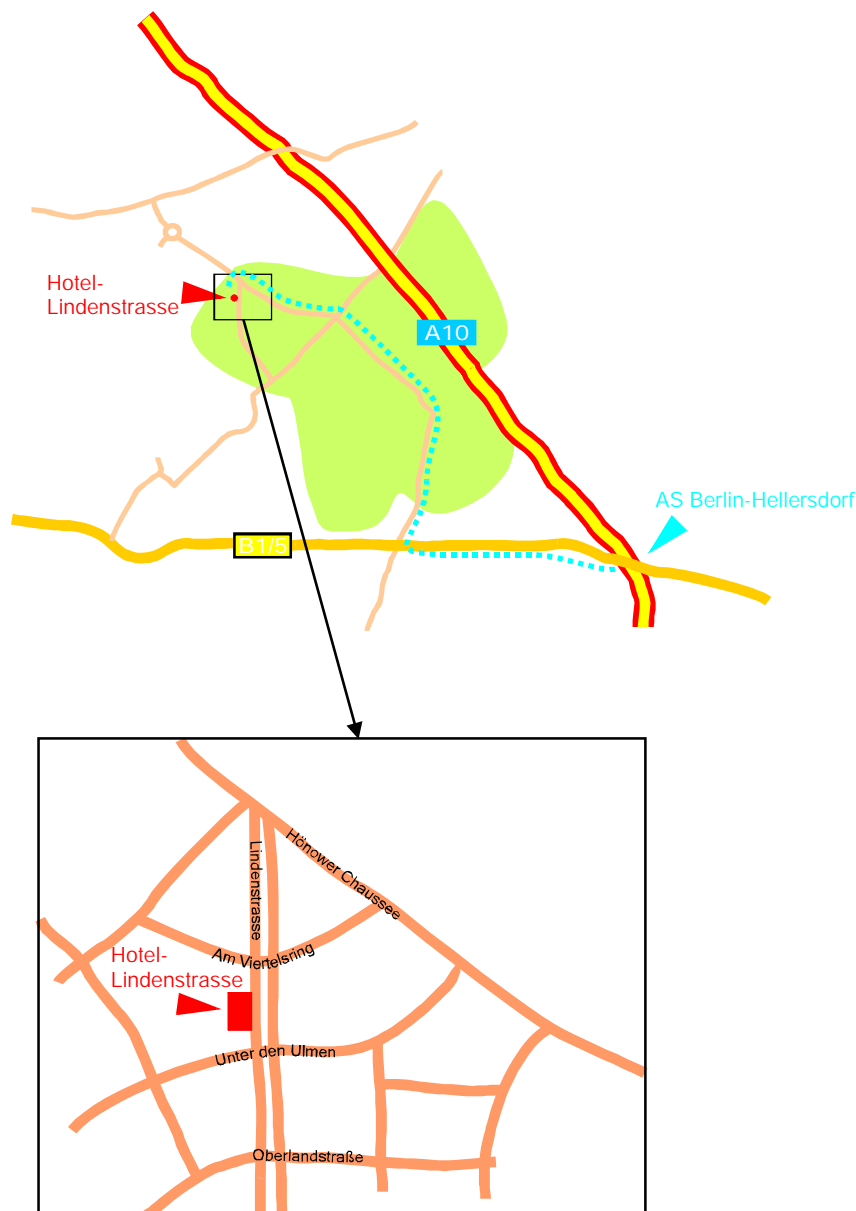
1. Sie kommen vom Berliner Ring aus nördlicher Richtung.
2. Etwa 10km nach dem Autobahndreieck Schwanebeck erreichen Sie die Abfahrt Berlin-Mahrzahn. Verlassen Sie dort die Autobahn und fahren Sie in Richtung Berlin.
3. An der 1. Ampelkreuzung (Merkmal Aral-Tankstelle, McDonalds) biegen Sie links ab in Richtung Neuenhagen.
4. Nach etwa 150m passieren Sie einen Kreisverkehr, den Sie an der 2. Ausfahrt verlassen und fahren dann ca. 2km bis Sie Neuenhagen erreichen.
5. 50m nach dem Ortseingang Neuenhagen biegen Sie rechts in die Lindenstrasse (breite 2-spurige Strasse mit Grünstreifen in der Mitte) ab.
6. Dort erreichen Sie nach 250m auf der rechten Seite das Hotel-Lindenstrasse.



Anfahrt zum Hotel-Lindenstrasse Neuenhagen

Variante (B)

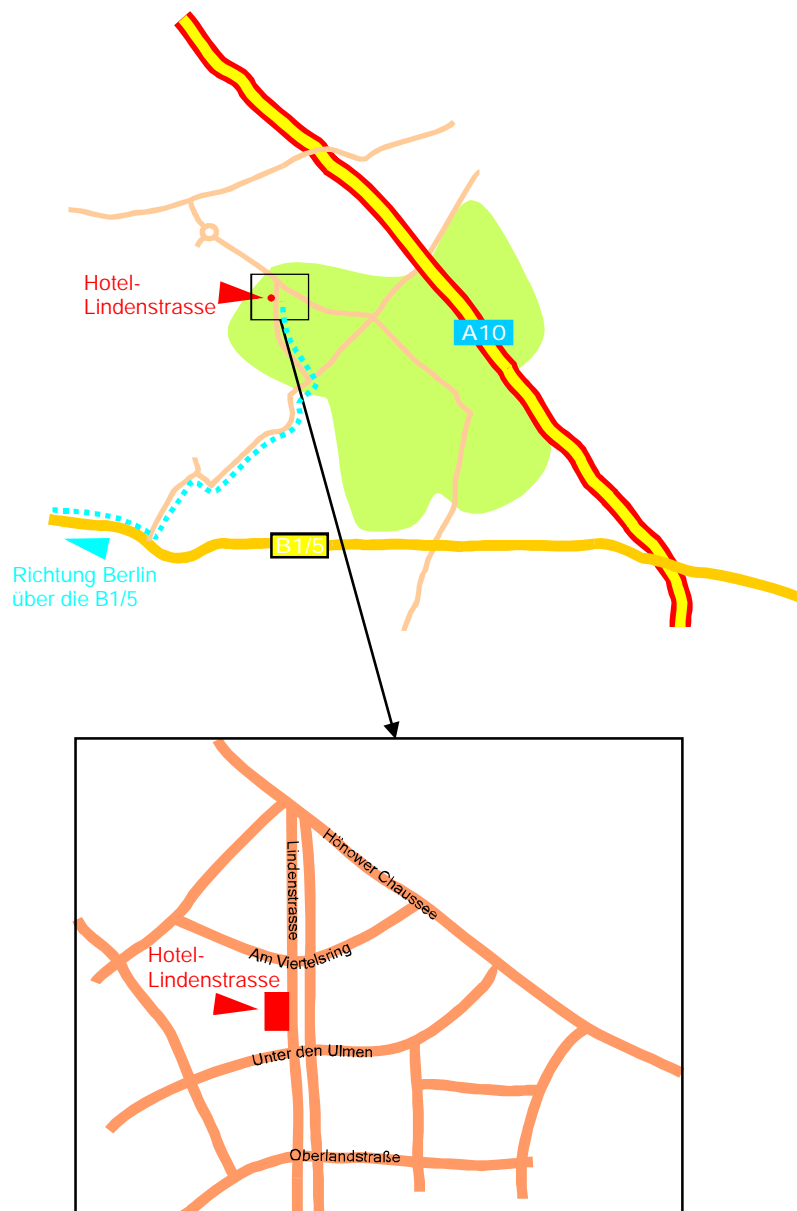
1. Sie kommen vom Berliner Ring aus südlicher Richtung
2. Etwa 15km nach dem Autobahndreieck Spreeau erreichen Sie die Abfahrt Berlin-Hellersdorf. Verlassen Sie dort die Autobahn und fahren Sie in Richtung Berlin.
3. An der 2.Ampelkreuzung nach dem Ort Vogelsdorf biegen Sie rechts ab in Richtung Neuenhagen (links ist Schöneiche ausgeschildert).
4. Sie befinden sich jetzt auf der Schöneicher Straße und fahren diese bis zum Ende. Dort biegen Sie dann links auf den Rosa-Luxemburg-Damm.
5. Auf dieser Straße fahren Sie nun ca. 4km. Nachdem Sie eine größere Ampelkreuzung überquert haben wird die Straße zu einer Allee. Es folgt eine Rechtskurve (Restaurant "Zur Trainierbahn" auf der linken Seite).
6. Ca. 800m nach dieser Rechtskurve biegen Sie links in die Lindenstrasse ein (breite 2-spurige Strasse mit Grünstreifen in der Mitte).
7. Dort erreichen Sie nach 250m auf der rechten Seite das Hotel-Lindenstrasse.



Anfahrt zum Hotel-Lindenstrasse Neuenhagen

Variante (C)

1. Sie kommen auf der B1/5 aus Richtung Berlin.
2. Nachdem Sie Berlin verlassen haben folgt der Ort Hoppegarten. Hier verlassen Sie an der 1. Ampel die B1/5 und biegen links ab in Richtung Hönow.
3. Fahren Sie diese Strasse entlang bis sie eine Linkskurve macht. In dieser Kurve biegen Sie rechts ab. Am Ende der Strasse fahren Sie links in Richtung Neuenhagen.
4. Halten Sie sich nun permanent auf dieser Vorfahrtsstrasse bis Sie nach 3km auf der linken Seite eine Kirche passieren und Neuenhagen erreichen.
5. 200m nach dem Ortseingang Neuenhagen ist ein Fußgängerüberweg. Vor jenem biegen Sie links ab in die Lindenstrasse (breite 2-spurige Strasse mit Grünstreifen in der Mitte).
6. Nach ca. 1,5km (300m nach dem Reichelt-Supermarkt) sehen Sie dann auf der linken Seite das Hotel-Lindenstrasse.



Anfahrt zum Hotel-Lindenstrasse Neuenhagen

Variante (D)

1. Sie kommen auf der Landsberger Allee aus Richtung Berlin.
2. Direkt nachdem Sie Berlin verlassen haben folgt der Ort Hönow. Diesen Ort durchqueren Sie komplett und fahren weiter in Richtung Autobahn A10.
3. An der 1. Ampelkreuzung nach dem Sie Hönow verlassen haben (Merkmal Aral-Tankstelle, McDonalds) biegen Sie rechts ab in Richtung Neuenhagen.
4. Nach etwa 150m passieren Sie einen Kreisverkehr, den Sie an der 2. Ausfahrt verlassen und fahren dann ca. 2km bis Sie Neuenhagen erreichen.
5. 50m nach dem Ortseingang Neuenhagen biegen Sie rechts in die Lindenstrasse (breite 2-spurige Strasse mit Grünstreifen in der Mitte) ab.
6. Dort erreichen Sie nach 250m auf der rechten Seite das Hotel-Lindenstrasse.

